

M ě s t s k ý ú ř a d B l a t n á

Odbor dopravy

tř. T. G. Masaryka 322, 388 11 Blatná

tel.: 383 416 220

Váš dopis zn.

Ze dne: 18.11.2016

Obec Lnáře

Naše značka: MUBL 12563/2016

Lnáře 74

Vyřizuje: Jan Valášek

387 42 Lnáře

Telefon: 383 416 220

e-mail: valasek@mesto-blatna.cz

Datum: 25.01.2017

ZVEŘEJNĚNÍ NÁVRHU NA STANOVENÍ MÍSTNÍ ÚPRAVY PROVOZU NA POZEMNÍCH KOMUNIKACÍCH (OPATŘENÍ OBECNÉ POVAHY) – VEŘEJNÁ VYHLÁŠKA

Městský úřad Blatná, odbor dopravy (dále jen „správní orgán“), jako příslušný orgán státní správy ve věci stanovení místní úpravy provozu na pozemních komunikacích podle ustanovení § 124 odst. 6 zákona č. 361/2000 Sb., v platném znění (dále jen „zákon o silničním provozu“), v souladu s ustanoveními § 77 odst. 1 písm. c), odst. 5 zákona o silničním provozu a § 172 zákona č. 500/2004 Sb., v platném znění (dále jen „správní řád“), na základě žádosti podané dne 18.11.2016 Obcí Lnáře, IČ: 002 51 437, Lnáře 74, 387 42 Lnáře (dále jen „žadatel“), po předchozím písemném vyjádření PČR, Krajského ředitelství policie Jihočeského kraje, Dopravního inspektorátu Strakonice, č.j. KRPC-184036-1/ČJ-2016-020706 ze dne 19.12.2016 (k původnímu návrhu) a ze dne 23.01.2017 (k upravenému návrhu), oznamuje zahájení řízení o návrhu opatření obecné povahy **ve věci stanovení místní úpravy provozu na silnici č. III/17310 a návazně též na místní komunikaci v obci Tchořovice.**

Předmětem návrhu je umístění dopravních značek B 15 (zákaz vjezdu vozidel, jejichž okamžitá šířka přesahuje 2,2 m) z obou stran silnice III/17310.

Jelikož podle ustanovení § 78 odst. 1 zákona o silničním provozu musí dopravní značení tvořit ucelený dopravní systém, byl návrh po projednání s Obcí Tchořovice rozšířen též na místní komunikaci, spojující obec Tchořovice se sil. III/17310.

V souladu se stanoviskem Krajského ředitelství policie Jihočeského kraje, Dopravního inspektorátu Strakonice, budou zákazové dopravní značky doplněny dodatkovou tabulkou E 13 s textem „mimo dopravní obsluhu a ZD Lnáře“.

Důvodem žádosti (návrhu) je skutečnost, že šířka sil. III/17310 (průměrně 4,3 m se zpevněnými krajnicemi, cca 3,8 m šířka vozovky mezi vodíci čarami) neumožňuje bezpečné vyhýbání protijedoucích vozidel, jejichž šířka přesahuje uvedenou mez.

Alternativní (nevyznačená) objízdná trasa pro vozidla, jejichž šířka přesahuje vyznačenou mez, vede po sil. III/1738 do obce Kocelovice a dále po sil. II/174 směrem na obec Lnáře.

Grafická část návrhu je vyvěšena spolu s tímto oznámením. Návrh je zveřejněn též na elektronické úřední desce Města Blatná: <http://www.mesto-blatna.cz/uredni-deska>.

V souladu s ustanovením § 172 odst. 4 správního řádu může k návrhu stanovení místní úpravy provozu na uvedené komunikaci kdokoliv, jehož práva, povinnosti nebo zájmy mohou být tímto opatřením obecné povahy přímo dotčeny, uplatnit u správního orgánu písemné připomínky a v souladu s § 172 odst. 5 správního řádu mohou k návrhu stanovení místní úpravy provozu, vlastníci nemovitostí, jejichž práva, povinnosti nebo zájmy související s výkonem vlastnického práva mohou být opatřením obecné povahy přímo dotčeny, nebo, určí-li tak správní orgán, i jiné osoby, jejichž oprávněné zájmy mohou být tímto opatřením obecné povahy přímo dotčeny, podat proti návrhu ke správnímu orgánu písemné odůvodněné námitky.

Městský úřad Blatná, odbor dopravy podle § 172 odst. 1 správního řádu

v y z ý v á

dotčené osoby, aby k návrhu stanovení místní úpravy provozu podávaly písemné připomínky nebo písemné odůvodněné námitky doručení správnímu orgánu (MěÚ Blatná, odbor dopravy, tř. T.G. Masaryka 322, 388 11 Blatná) **ve lhůtě 30 dnů** ode dne jeho zveřejnění (návrh je zveřejněn-doručen 15. dnem ode dne vyvěšení veřejné vyhlášky na úřední desce MěÚ Blatná). Zmeškání úkonu nelze prominout. O námitkách rozhoduje správní orgán, který opatření obecné povahy vydává. Lhůta k podání písemných připomínek je správním orgánem stanovena v souladu s díkčí § 174 odst. 1 správního řádu za podmínek definovaných v § 39 správního řádu a lhůta k podání písemných odůvodněných námitek je stanovena podle ustanovení § 172 odst. 5 správního řádu.

Upozornění:

Toto zveřejnění návrhu opatření obecné povahy nezahrnuje předběžné dopravní značky B 15 s dodatkovými tabulkami E 13 a E 7b na silnici č. I/20 v obci Tchořovice; pro stanovení místní úpravy provozu na uvedené silnici je příslušným správním úřadem Krajský úřad Jihočeského kraje, odbor dopravy a SH. Tomuto úřadu byla proto část návrhu postoupena.

otisk úředního razítka

Ing. Jan Valášek
vedoucí odboru dopravy, v.r.

Příloha: *grafická část návrhu stanovení místní úpravy provozu*

Toto oznámení musí být vyvěšeno nejméně po dobu 15 dnů na úředních deskách Městského úřadu Blatná, Obecního úřadu Tchořovice a Obecního úřadu Kocelovice, vč. zveřejnění způsobem umožňujícím dálkový přístup.

S potvrzeným datem vyvěšení a sejmutí bude opatření obecné povahy zasláno zpět Městskému úřadu Blatná, odboru dopravy.

Vyvěšeno dne

Sejmuto dne.....

Podpis a razítko oprávněné osoby, která potvrzuje vyvěšení a sejmutí oznámení:

Obdrží:

Obec Lnáře, Lnáře 74, 387 42 Lnáře (datovou schránkou)

Správa a údržba silnic Jihočeského kraje, závod Strakonice (datovou schránkou)

Obec Tchořovice, Tchořovice 77, 388 01 Blatná (datovou schránkou) – **žádáme o vyvěšení veřejné vyhlášky**

Obec Kocelovice, Kocelovice 32, 387 42 Lnáře – **žádáme o vyvěšení veřejné vyhlášky**

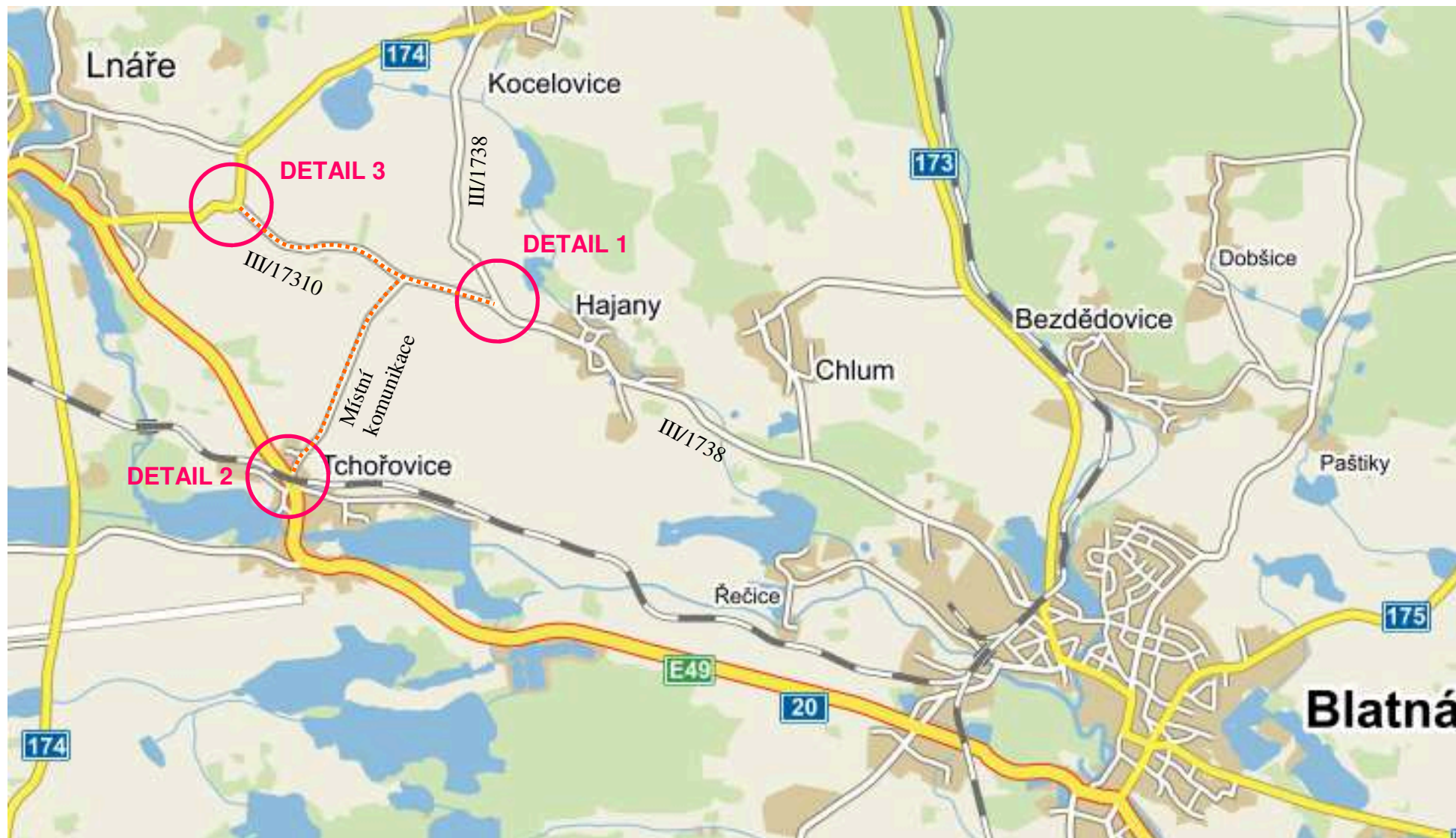
Krajské ředitelství policie Jihočeského kraje, DI Strakonice (datovou schránkou)

Ostatní dotčené osoby:

veřejnou vyhláškou

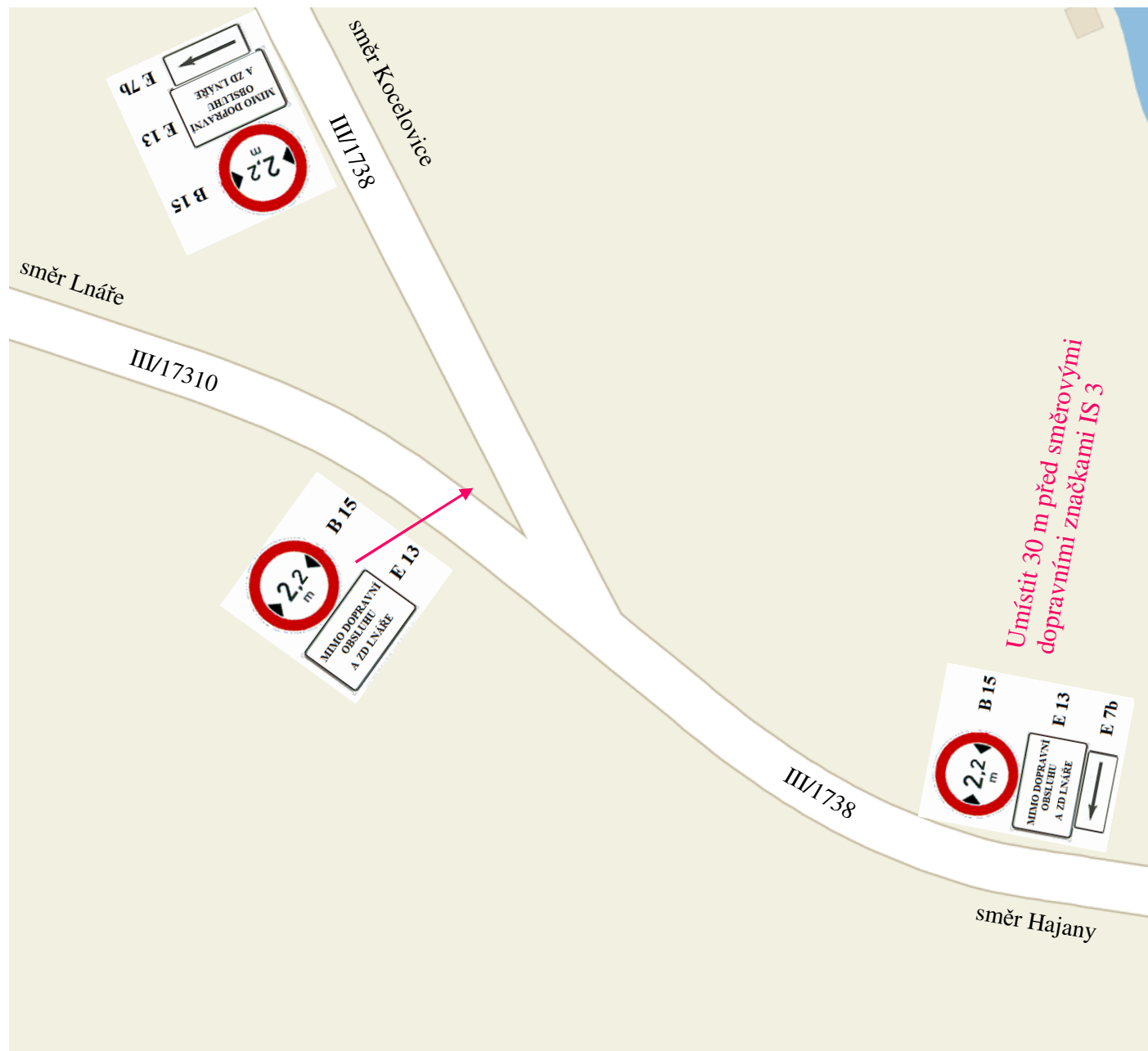
Omezení vjezdu vozidel, jejichž šířka přesahuje 2,2 m, na silnici č. III/17310 a místní komunikaci směr Tchořovice (mimo dopravní obsluhu a vozidel ZD Lnáře)

..... úsek navrženého dopravního omezení



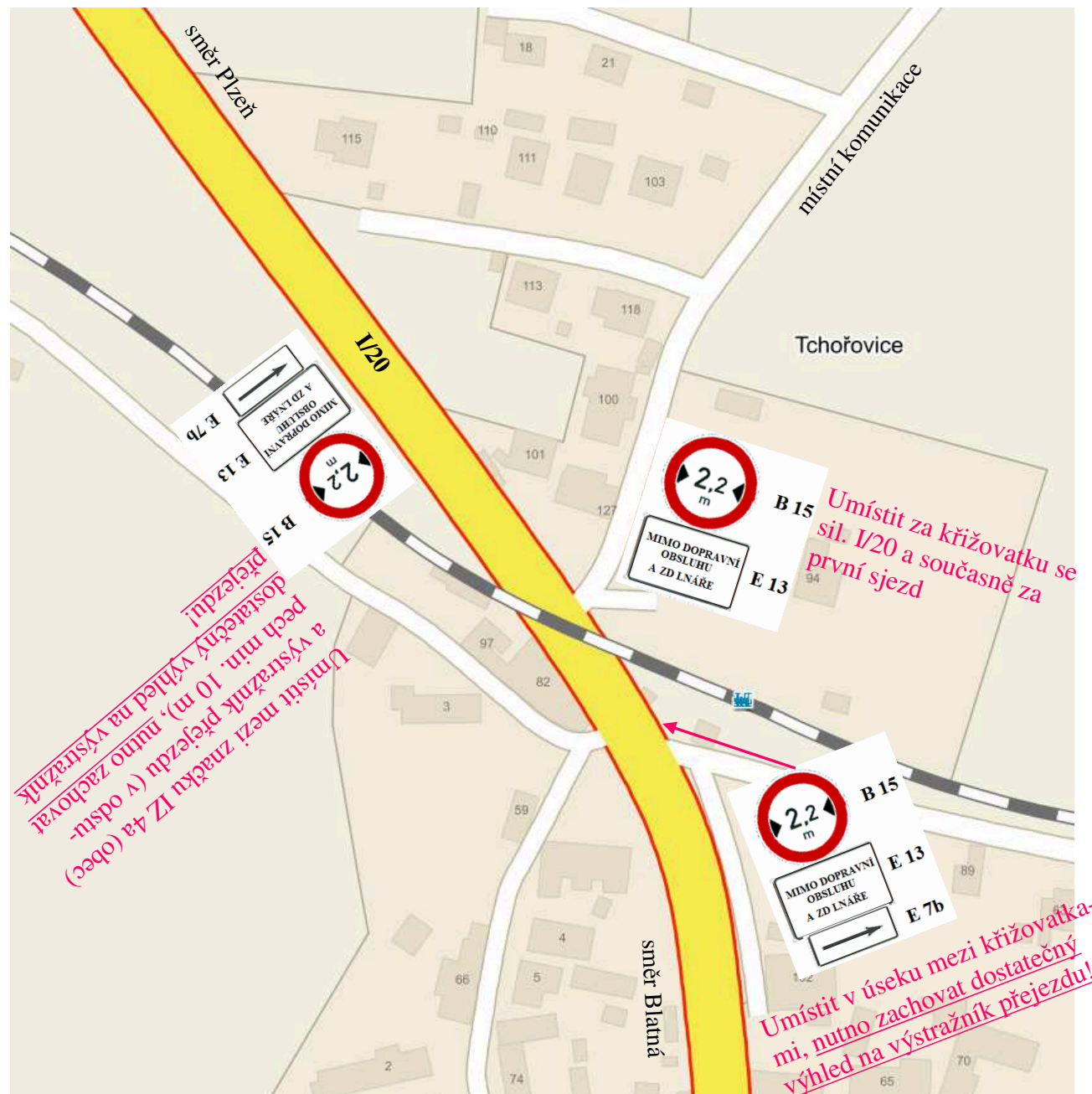
DETAIL 1

Křižovatka silnic III/1738 x
III/17310 nad obcí Hajany



DETAIL 2

Křižovatka silnice I/20 s místní komunikací v obci Tchořovice



DETAIL 3

Křižovatka silnic II/174 x
III/17310 nad obcí Lnáře

